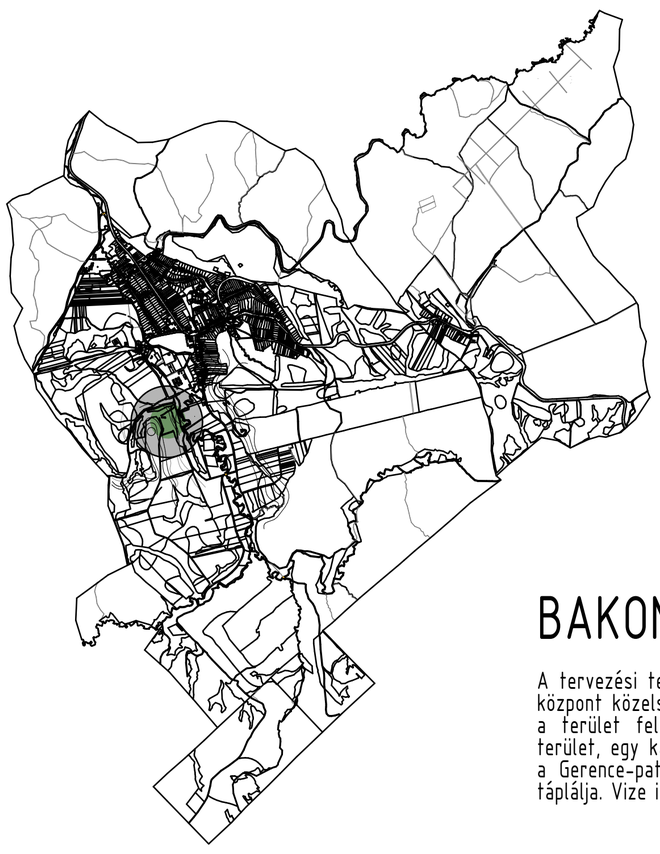

BAKONYBÉL_tervezési helyszín

A tervezési területet a falu központjától 5 percnyi sétaidőre választottam ki. A központ közelsége ellenére, a kiépített utak és közművek egyaránt fogyatkoznak a terület felé haladva. A választott telek mezőgazdasági művelés alá eső terület, egy kaszáló. Dél-Keleti tájolású lejtőre eső terület, lábánál földúttal és a Gerence-patakkal. A területen fakad egy forrás, ami az itt található tavat táplálja. Vize ható. A domb tetején egy száraz kaszálóra fordul át a terület.

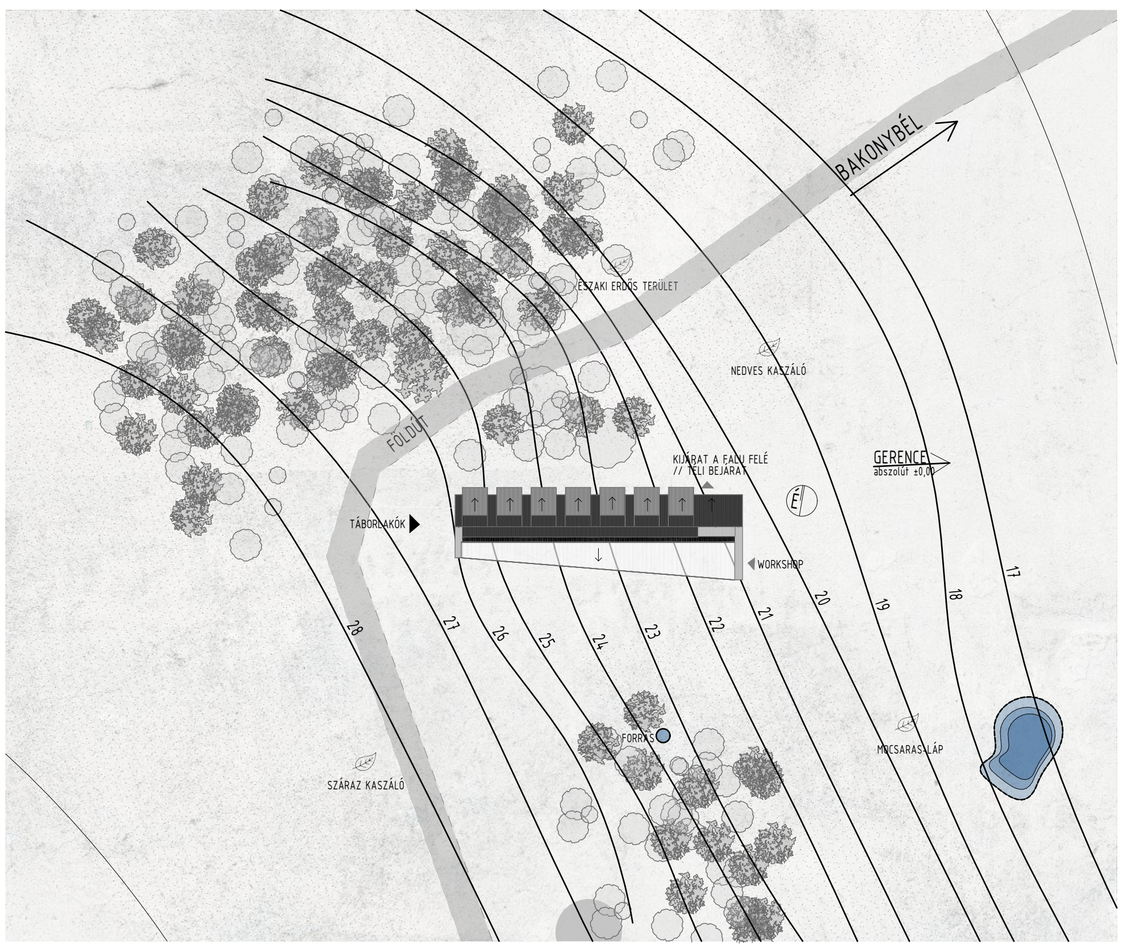

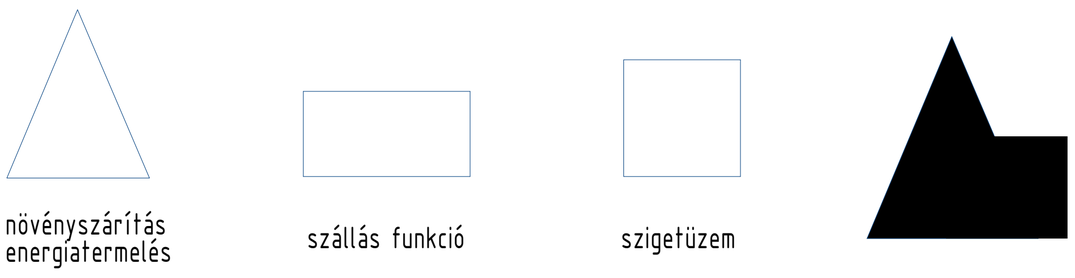

_ gyógynövénytáborok

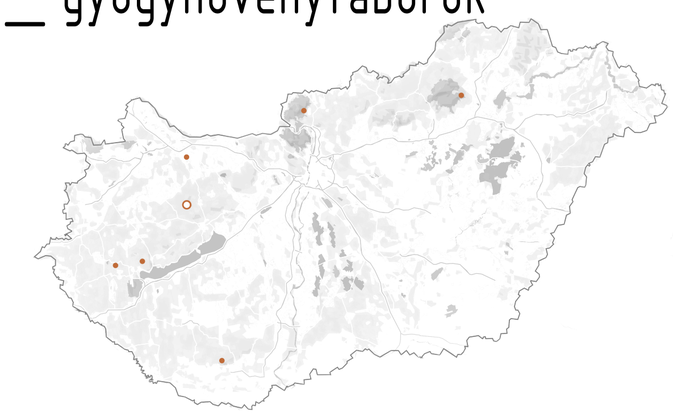

- Bükkszentkereszt
- Börzsöny
- Pannonhalma
- Rezi
- Zalaegerszeg
- Cserkút

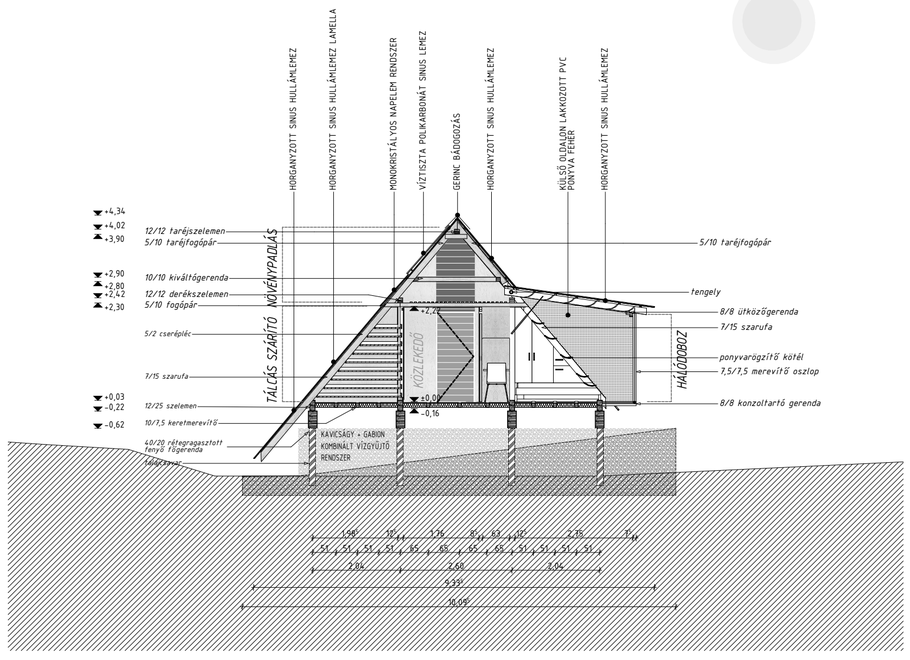

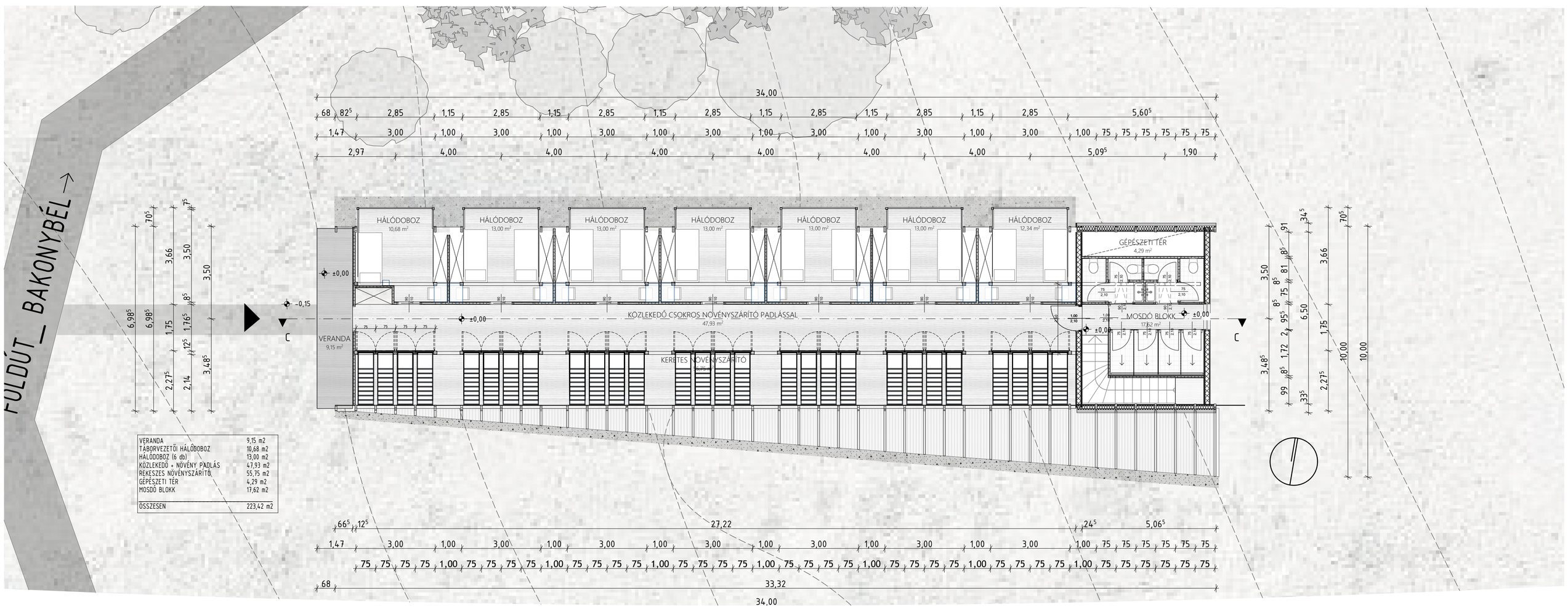
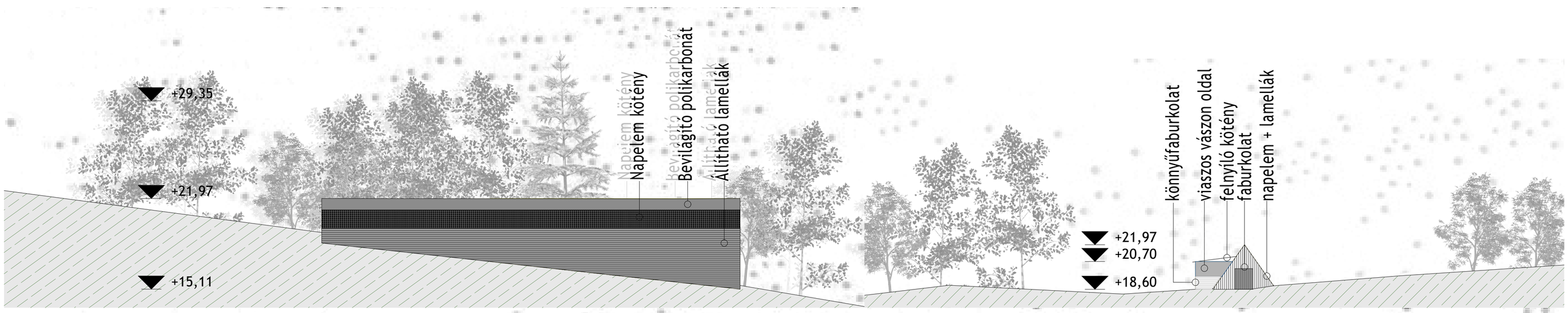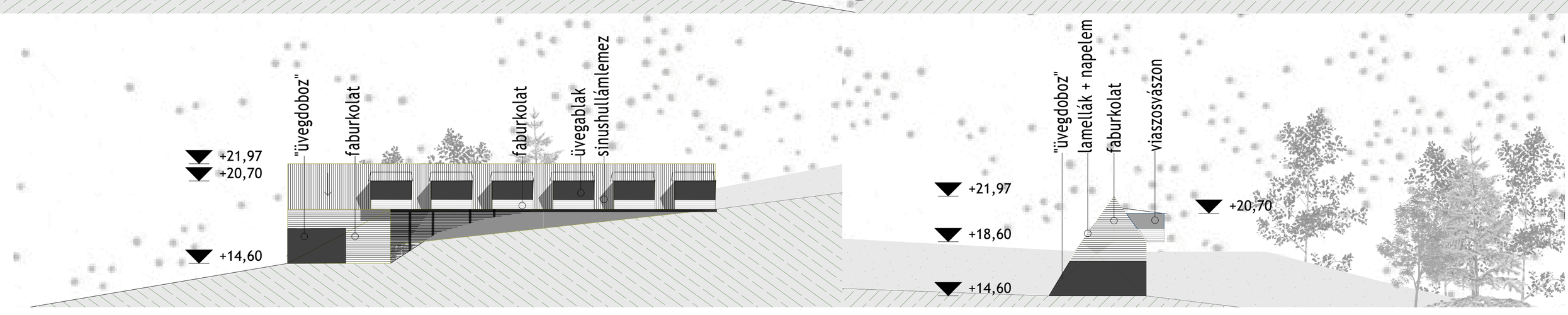
VERANDA	9,15 m2
TÁBORVEZETŐI HÁLÓDOBOZ	10,68 m2
HÁLÓDOBOZ (6 db)	13,00 m2
KÖZLEKEDŐ + NÖVÉNY PADLÁS	47,93 m2
REKESZES NÖVÉNYSZÁRÍTÓ	55,75 m2
GÉPÉSZETI TÉR	4,29 m2
MOSDÓ BLOKK	17,62 m2
ÖSSZESEN	223,42 m2